

Sattelt die Drahtesel ...



...denn das Ferienland Kufstein ist ein Paradies für alle Radler und Biker. Gefragt sind alle Fahrradfans, ob gemächliche Radler oder ambitionierte Mountainbiker. „Satteln Sie die Räder ...“ und rollen über die vielfältigsten Geländeformationen. Fast überall gibt es Anschluss an das Radwandernetz, das teilweise am Innufer entlang führt.

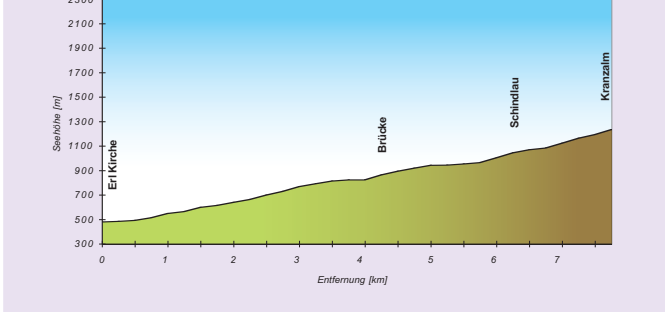


Über 200 km lang sind die markierten Radwanderwege in und um das Ferienland Kufstein. Wen es allerdings per Bike höher hinaufzieht, der wird sich im Ferienland Kufstein gleich wie im siebten Himmel fühlen. Von der leichten Steigung bis hin zur extremsten Anfahrt, tolle Touren ins Kaisergebirge oder auf zahlreiche Almen, unser „Sportland“ hat alles zu bieten.

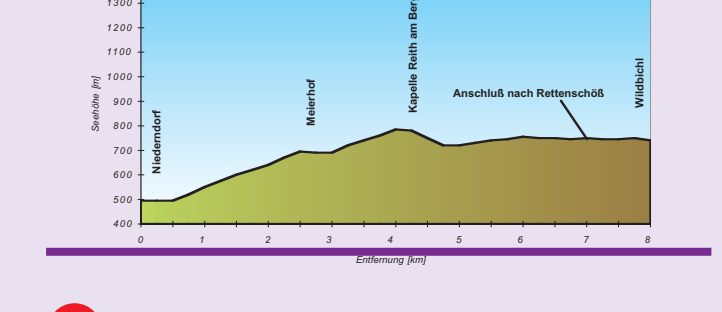
Mountainbike-Routen ...



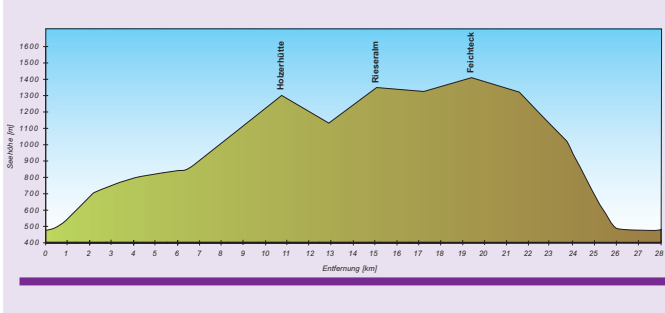
1 Erl-Kranzhorn
Eine abwechslungsreiche Fahrt über den Erlberg zu idyllischen Almen und Bergwäldern mit teils sportlichen Anstiegen.
Start/Ziel: Zentrum Erl Länge: 8 km, mittel Fahrzeit: 1.30 h Höhenunterschied: ca. 750 m
Streckenbeschreibung: Recht gemächlich beginnt diese Tour im Dorfkern in Erl. Auf der Asphaltstraße fährt man nach Richtung Erlberg. Dort warten einige Serpentine, bis man dann links ins Trockenbachtal abbiegt. Vorbei an schönen Bauernhöfen radelt man leicht bergauf bis man kurz vor einer Schranke links steil bergauf Richtung Kranzhorn abbiegt. Vorbei am Parkplatz kommt man zu idyllischen Almweiden auf der Spadua. Die letzten 15 Minuten heißt es dann noch einmal kräftig in die Pedale treten, bis nach einigen engen Kehren die Kranzhornalm erreicht wird. Der Abschnitt vom Parkplatz über die Spadua ist ein beliebtes Wanderziel und entsprechend frequentiert.



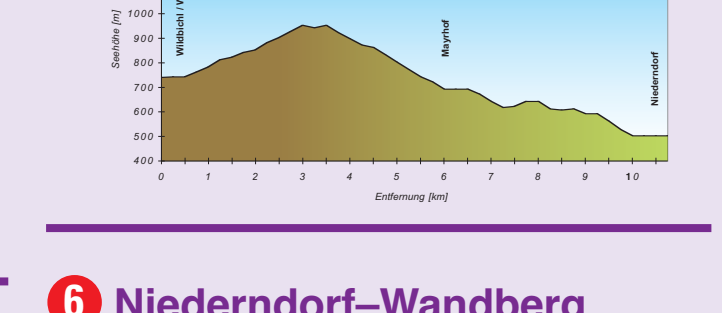
4 Niederndorf-Wildbichl
Über den Aussichtsbau überhalb von Niederndorf führt diese Route hinauf zum Wildpark Wildbichl an der bayerisch-tirolerischen Grenze.
Start: Zentrum Niederndorf Ziel: GH Wildbichl Länge: 10,8 km, leicht Fahrzeit: 1.30 h Höhenunterschied: ca. 500 m
Streckenbeschreibung: Im Zentrum Niederndorf beginnt gleich der Anstieg auf den Niederndorfer Berg und man versteht schnell, dass dies eine bevorzugte Wohnlage ist. Herrlicher Ausblick aufs Inntal. Zunächst fährt man in nordwestlicher Richtung bis Riedlhäus, dann rechts über Pithham auf der asphaltierten Straße nach Mayrhof. Dort fährt man geradeaus weiter nach Norden über den Eiberg bis zur alten Grenzstation bei Wildbichl und zum Gasthaus auf der anderen Straßenseite.



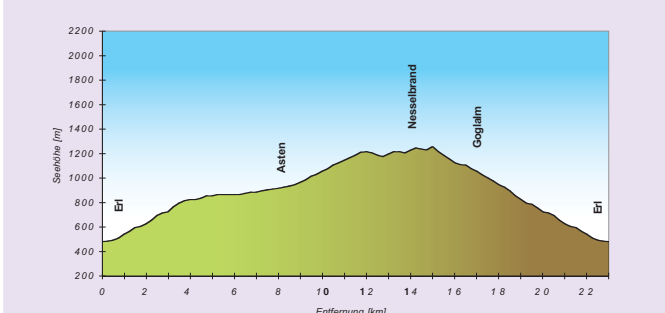
2 Erl-Hochries-Runde
Eine sportliche Tour mit hohem Erlebnisfaktor. Traumhafte Aussichten, romantische Almhütten und etliche Höhenmeter warten.
Start/Ziel: Zentrum Erl Länge: 28 km, mittel Fahrzeit: 4 h Höhenunterschied: ca. 1000 m
Streckenbeschreibung: Los geht es in Erl. Zunächst radelt man auf der Straße zum Erlberg hoch, dann links ins Trockenbachtal immer geradeaus und leicht bergauf bis zur Unterviesalm und Oberviesalm, wo wieder steilere Anstiege warten. Nach der Holzerrütte kommt eine schöne und abwechslungsreiche Abfahrt Richtung Frasdorfer Hütte. An der Kreuzung links wieder hinauf zur Friesenhütte und an der Nordflanke der Hochries (tolle Aussicht) über die Seitenalmen zur Feichteckalm (schöner Blick ins Inntal) und hinunter zur Kasalm. Dann folgt eine lange Abfahrt nach Windshausen und der letzte kurze Abschnitt links auf der Straße nach Erl.



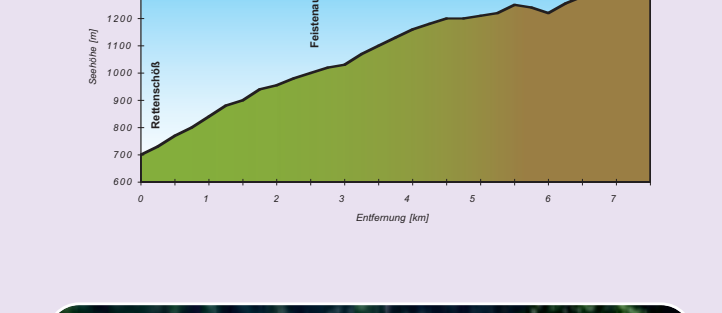
5 Wildbichl-Niederndorf
Herrliche Aussichten. Ideal für Einsteiger und Genussfahrer.
Start: GH Wildbichl Ziel: Zentrum Niederndorf Länge: 8 km, sehr leicht Fahrzeit: 1 h Höhenunterschied: ca. 100 m
Streckenbeschreibung: Los geht es beim Gasthaus Wildbichl nur wenige Meter von der alten Grenzstation entfernt. Zunächst radelt man weitgehend flach auf der Asphaltstraße nach Süden über Hatzenstätt, dann durch eine Waldpassage. Danach erreicht man offenes Terrain und genießt einen herrlichen Ausblick aufs Inntal. Kurz danach geht es rechts ab und ein Stück bergauf bis zur Kapelle Fleit am Berg. Danach führt der Weg bergab bis Mayrhof, dort dann links weiter den Niederndorfer Berg hinunter über Pithham, bis man die ersten Häuser von Niederndorf erreicht.



3 Erl-Spitzstein
Eine relativ lange und überwiegend mittelschwere Tour (von einigen kurzen Wadlbeißern abgesehen) mit schönen Aussichten am Ziel.
Start/Ziel: Zentrum Erl Länge: 23 km, mittel Fahrzeit: 2.45 h Höhenunterschied: ca. 840 m
Streckenbeschreibung: Von Erl fährt man auf der Asphaltstraße nach Osten und dann etwas steiler den Erlberg hinauf und folgt links der Straße ins Trockenbachtal. Dieser Abschnitt ist sehr abwechslungsreich, quert Almweiden und passiert urale Höfe, bis es in den Wald hinein und weiter ins Trockenbachtal geht. Gemütlich sanft bergauf führt der Weg, bis kurz nach der Schwarzrieschütte rechts die Forststraße zum Spitzstein abzieht. Ein mittelschwerer Anstieg bis zum Ende der Straße, dann schiebt man einige Meter bergauf und fährt rechts auf dem Weg weiter. Nach der Nesselbrändalm geht's kurz und steil hinauf bis zur Alkenalm und zum darunter gelegenen Spitzsteinhaus. Zurück radelt man vom Spitzsteinhaus die schmale Straße hinunter nach Erl. Achtung: Autovekehr besonders beachten!

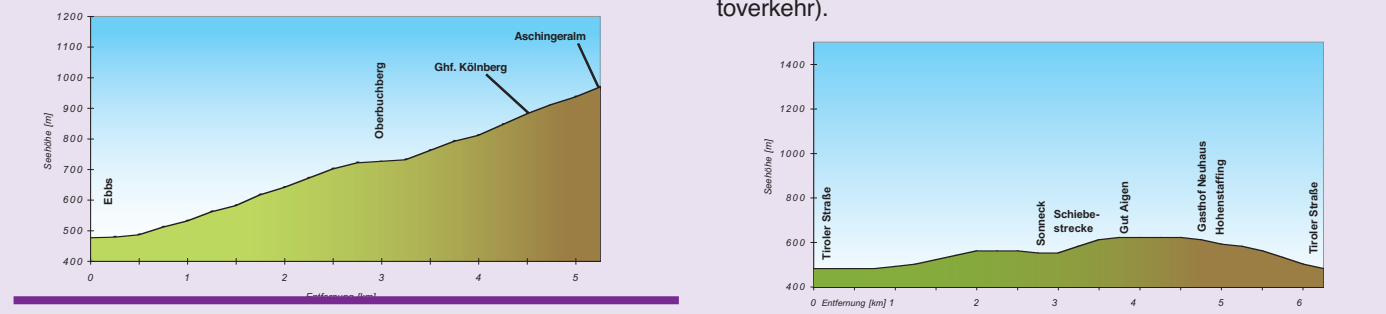


6 Niederndorf-Wandberg
Kurz und intensiv ist dieser Ausflug zum Wandberg. Kernige Anstiege sind bis zum schön gelegenen Wandberghaus zu überwinden.
Start/Ziel: Zentrum Niederndorf Länge: 13 km, mittel Fahrzeit: 2 h Höhenunterschied: ca. 850 m
Streckenbeschreibung: Die Tour beginnt in Niederndorf und führt über Seb bis zur Abzweigung links nach Rettenschöss, das man nach einem längeren Steigungstück erreicht. In Rettenschöss fährt man auf der Asphaltstraße Richtung Schöne Aussicht und Wandberghaus. Die rund 4 km lange Strecke geht es kräftig bergauf bis zum Gasthaus Schöne Aussicht. Kurz danach bei der Schranke folgt man links dem Weg bergauf Richtung Wandberghaus. Nun folgt ein längerer Anstieg durch den Wald bis zur Rettenbachalm. Hier setzt sich der Weg rechts fort, macht einen Bogen um den Wandberg auf der Nordseite ohne größere Steigungen bis zum Wandberghaus. Rückfahrt auf dem selben Weg.



Mountainbike-Routen ...

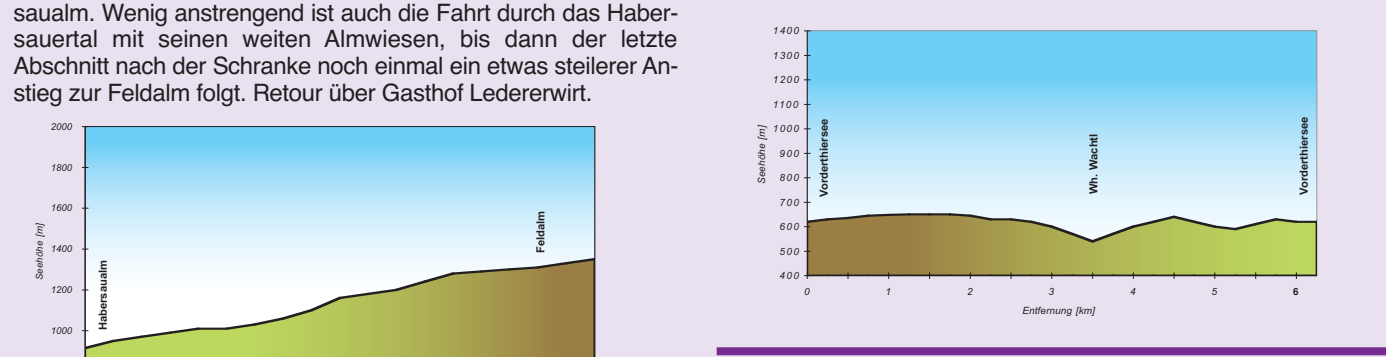
7 Ebbs-Aschingeralm
Ein relativ kurzer und nicht allzu anstrengender Ausflug. Dazu gibt es schöne Aussblicke auf den Zahnen Kaiser.
Start/Ziel: Zentrum Ebbs Länge: 5,3 km, leicht Fahrzeit: 1 h Höhenunterschied: ca. 500 m
Streckenbeschreibung: Vom Zentrum in Ebbs radelt man die Kaiserbergstraße (zwischen Kirche und Oberwirt) Richtung Buchberg. Der Weg führt beständig bergauf vorbei am Café Zacherl, passiert schöne Bergbauernhöfe und geht weiter bis Oberbuchberg. Nach einem Flachstück fährt man kurz durch eine Waldpassage und schließlich über Kölnberg direkt zur Aschingeralm. Für den Rückweg empfiehlt sich die selbe Strecke.



11 Rund um den Thierberg
Genau das Richtige für Einsteiger und Gelegenheitsbiker ist dieser Ausflug rund um den Thierberg bei Kufstein.
Start/Ziel: Zentrum Kufstein Länge: 6,1 km, leicht Fahrzeit: 1 h Höhenunterschied: ca. 150 m
Streckenbeschreibung: Von Kufstein fährt man erst auf der Tiroler Straße (B 171) nordwärts am westlichen Innufer und folgt dann links dem alten Hochtesebweg hinauf in Richtung des schön gelegenen Bergsees oberhalb von Kufstein. Am Sonnegg geht es dann links zum Gut Aigen (kurze Schiebetracke). Anschließend führt der Weg direkt nach Süden zum Gasthaus Neuhaus. Von Neuhaus fährt man dann auf der Asphaltstraße durchs Bärenthal hinunter nach Kufstein (Vorsicht Autovekehr).



8 Ebbs-Feldalm
Mittelschwere Tour zu einer herrlich gelegenen Almsiedlung im Kaisergebirge. Keine bewirtschaftete Hütte am Ziel.
Start/Ziel: Zentrum Ebbs Länge: 23 km, mittelschwer Fahrzeit: 1.40 h Höhenunterschied: ca. 750 m
Streckenbeschreibung: Vom Zentrum in Ebbs fährt man auf der Straße Richtung Walchsee, dann rechts Weg Richtung Buchberg, Point. Nach ca. 500 m links abbiegen und der Radwegbeschilderung Richtung Walchsee folgen. Nach einem kurzen Waldstück nicht rechts Richtung Ledererwirt sondern links ab bis zur Brücke. Nach ca. 1 km an der Hauptstraße links abbiegen und weiter über Schwemm nach Walchsee – Richtung Dorfhaus beim Spar dem Weg nahe des Westufers des Sees folgen Richtung Stripsenjoch und Feldalm. Es geht stetig eher leicht bis mittelschwer bergauf bis zur Habersaueralm. Wenig anstrengend ist auch die Fahrt durch das Habersauertal mit seinen weiten Almweiden, bis dann der letzte Abschnitt nach der Schranke noch einmal ein etwas steilerer Anstieg zur Feldalm folgt. Retour über Gasthof Ledererwirt.



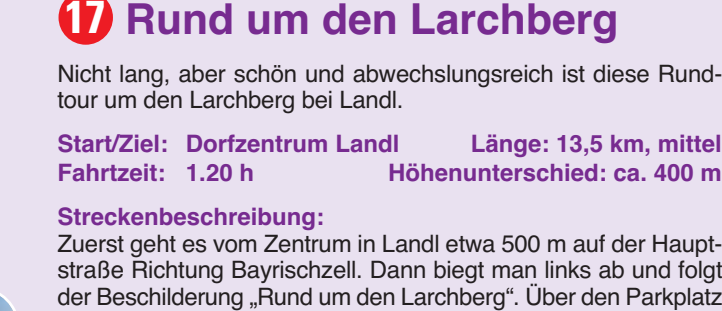
12 Wachtlrunde
Wenn es eine nicht zu lange und vor allem gemütliche und landschaftlich reizvolle Tour sein soll, dann ist diese Runde richtig.
Start/Ziel: Vorderthiersee Länge: 6 km, leicht Fahrzeit: 0.40 h Höhenunterschied: ca. 150 m
Streckenbeschreibung: In Vorderthiersee beginnt die Tour im Ortszentrum beim Informationsbüro an der Kreuzung. Zunächst radelt man auf der Hauptstraße Richtung Kufstein bis zum Café Seerose und biegt dort links ab und folgt der Beschilderung Richtung Wachtl. Nach weiteren 200 m geht es wieder rechts und schließlich auf einem gemächlichen Weg leicht bergauf über Wiesen und durch den Wald bis zum Gasthaus Wachtl. Beim Wachtl hält man sich rechts und folgt dem leicht bergauf führenden Weg zurück nach Vorderthiersee.



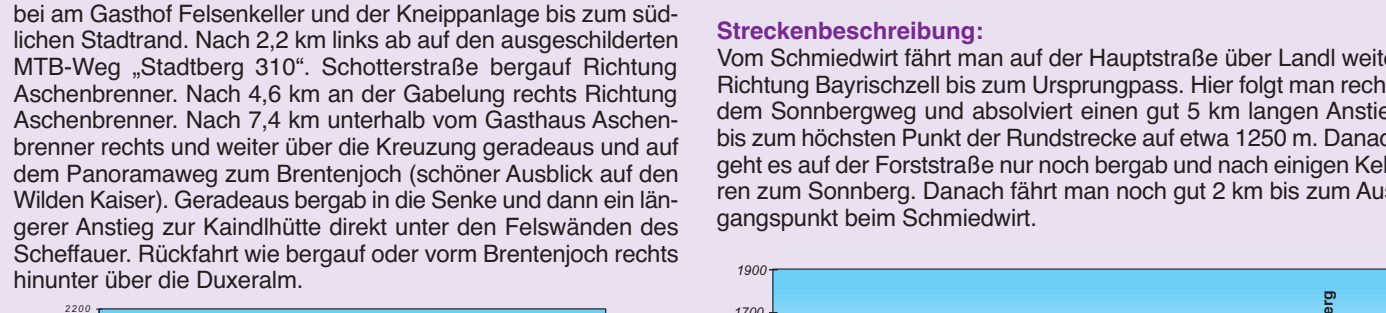
9 Kufstein-Brünstein
Ein vielseitiger Tagesausflug ins bayerische Grenzgebiet, der gemütlich beginnt aber nicht ohne sportliche Herausforderungen ist.
Start/Ziel: Zentrum Kufstein Länge: 37 km, schwer Fahrzeit: 4 h Höhenunterschied: ca. 1000 m
Streckenbeschreibung: In Kufstein radelt man über die Innbrücke zum Westufer und auf dem Radweg nach Norden bis Kieferfelden. Dort geht es dann entlang der Wachtlbrunn über Breitenau Richtung Gießenbachklamm. Danach radelt man hinauf über die Oberaudorfer Alm zur Wirtsalm, wo man über einen steilen Hügel (Tragestracke) zu einer Forststraße kommt. Hier radelt man bequem zum Brünsteinsee, das etwas abseits links des Weges steht. Nach einer Enkehr fährt man steil hinunter nach Rechenau, vorbei am Jagdsitz von Gunther Sachs in die Mühlau, einem romantischen Talkessel. An der Straße folgt man rechts dem Weg und kommt nach Kieferfelden, wo man auf dem bekannten Radweg am Inndamm nach Kufstein zurück kehrt.



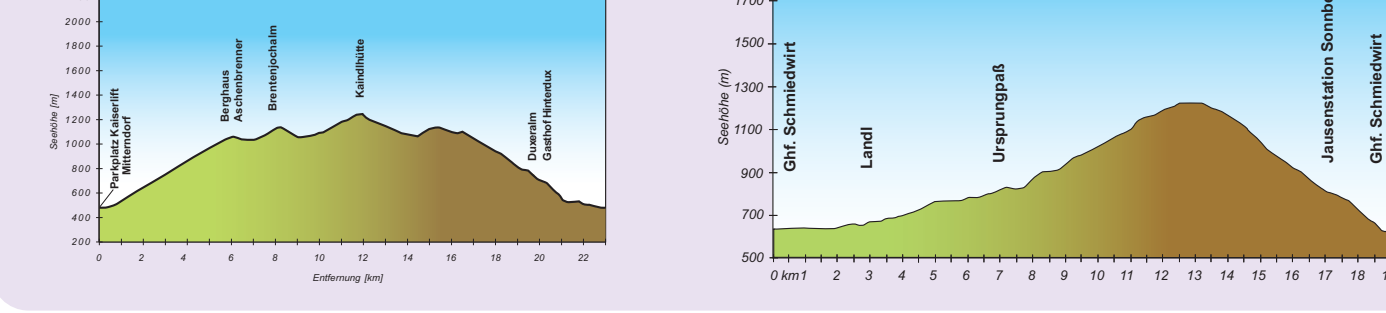
13 Hinterthiersee-Vorderthiersee
Der herrliche Talkessel rund um den Thiersee zu Füßen des Pendling bildet die Kulisse für diese schöne und mittelschwere Rundtour.
Start/Ziel: Hinterthiersee Länge: 18,5 km, leicht bis mittel Fahrzeit: 2 h Höhenunterschied: ca. 545 m
Streckenbeschreibung: Die Rundfahrt beginnt in Hinterthiersee und lässt es gemütlich angehen. Auf der Hauptstraße rollt man flach und später ein längeres Stück bergab bis nach Vorderthiersee. Dort radelt man durch den Ort und biegt beim Hotel Breitenhof rechts ab, fährt durch die Häusersiedlung und dann in den Wald bergauf Richtung Dreihäuserjoch. Nach ca. 1,5 km biegt man rechts Richtung Hausen, bis der Weg bei Mitterland die Straße hinauf zum Schneeberg kreuzt. Die Strecke verläuft dort geradeaus weiter mit leichten Anstiegen durch den Wald. Bei Modal fährt man links Richtung Kranhof, dort rechts an der Schranke vorbei und über den Kranhofweg bergab zurück nach Hinterthiersee.



10 Kufstein-Kaindlhütte
Herrliche Aussichten auf das Kaisergebirge. Eine mittelschwere Halbtagestour für sportliche Genießer.
Start/Ziel: Kaiserlift Kufstein Länge: 23 km, mittel Fahrzeit: 2.30 h Höhenunterschied: ca. 1000 m
Streckenbeschreibung: Vom Parkplatz Kaiserlift fährt man am Waldrand nach Süden vorbei am Gasthof Felsenkeller und der Kneipanlage bis zum südlichen Stadtrand. Nach 2,2 km links ab auf den ausgeschilderten MTB-Weg „Stadtberg 310“. Schotterstraße bergauf Richtung Aschenbrenner. Nach 4,6 km an der Gabelung rechts Richtung Aschenbrenner. Nach 7,4 km unterhalb vom Gasthaus Aschenbrenner rechts und weiter über die Kreuzung geradeaus und auf dem Panoramaweg zum Breitenjoch (schöner Ausblick auf den Wilden Kaiser). Geradeaus bergab in die Senke und dann ein längerer Anstieg zur Kaindlhütte direkt unter den Felswänden des Scheffauer. Rückfahrt wie bergauf oder vorm Breitenjoch rechts hinunter über die Duxeralm.



14 Sonnberggrunde
Eine ruhige Rundtour im Thierseetal, für die man ein längeres Stück auf der Hauptstraße anfahren muss. Abgesehen vom längeren Anstieg beim Sonnberg nicht schwer.
Start/Ziel: Schmiedwirt bei Land Länge: 19 km, mittel Fahrzeit: 2 h Höhenunterschied: ca. 625 m
Streckenbeschreibung: Vom Schmiedwirt fährt man auf der Hauptstraße über Land weiter Richtung Bayrischzell bis zum Ursprungspass. Hier folgt man rechts dem Sonnbergweg und absolviert einen gut 5 km langen Anstieg bis zum höchsten Punkt der Rundstrecke auf etwa 1250 m. Danach geht es auf der Forststraße nur noch bergab und nach einigen Kehren zum Sonnberg. Danach fährt man noch gut 2 km bis zum Ausgangspunkt beim Schmiedwirt.



www.kufstein.com

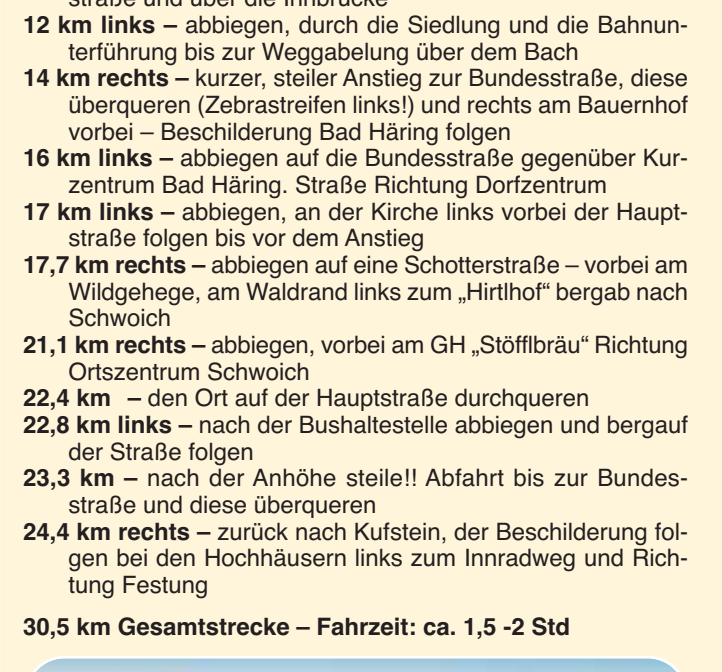
Radeln im Ferienland ...



18 Kufstein – Ebbs – Niederdorf – Kieferfelden
Start Anlegestelle Innschiff: (blaue Rad-Servicebox) flussabwärts fahren
4,7 km rechts – Straßenunterführung Gasthof Schanz
4,9 km rechts – über den Wiesenberg zum Waldrand, dann links der grünen Beschilderung nach Ebbs folgen
8,8 km links – Ortseingang Ebbs am Brunnen vorbei, nach 100 m rechts
9,0 km rechts – Richtung Raritänzenzoo und Fohlenhof (Besichtigungsmöglichkeit)
9,6 km links – bei der Sennerei Mühlthal links der Straße an den Koppeln vorbei bis zur Gabelung, dann links zur Hauptstraße und dieser bis zur Brücke folgen
10,3 km rechts – nach der Brücke rechts und nach 50 m links, nach dem Bauernhof der ansteigenden Straße bis zum beschilderten Radweg nach Niederdorf
13,2 km rechts – bei der Bäckerei rechts abbiegen, nach 200 m am Heimatmuseum vorbei der Straße rechts folgen
15,3 km links – im Waldstück (leichte Rechtskurve) links der Tafel „Radweg Ebbs-Kufstein“ über den Wiesenberg bis zur Hauptstraße folgen
16,6 km rechts – auf der Hauptstrasse den Inn überqueren und nach der Innbrücke links in den Wald einbiegen. Dem Weg und der Beschilderung „Innschiffahrt“ auf den Inndamm-Radweg inaufwärts folgen
22,7 km links – nach der Autobahnunterführung gleich links über die Brücke und wieder links zurück auf den Inndamm (Innfähre). Inaufwärts Richtung Kufstein
27,3 Gesamtkilometer. – Fahrzeit: 1,5 Std.



19 Kufstein – Langkampfen – Bad Häring – Schwoich – Kufstein
Start Anlegestelle Innschiff: (blaue Radservicebox) inabwärts auf dem Radweg
1,7 km rechts – über den Innsteg und wieder links abbiegen
2,3 km links – unter der Autobahnbrücke links dem Schotterweg folgen
3,9 km rechts – auf der Asphaltstraße über Autobahnbrücke und dem Weg links vom Bahndamm folgen
5,5 km rechts – Straße unter der Bahn durch bis zur Firma „Viking“, dort die Straße überqueren, nach einigen Metern links abbiegen zum Ortskern von Langkampfen, geradeaus folgen nach Niederbreitenbach
9,8 km links – beim Brunnen (GH „Dampflwirt“) der Straße abwärts fahren und 200 m nach dem GH „Huberwirt“ rechts einbiegen. Über die Felder nach Oberlangkampfen
11,8 km links – auf Höhe der Kirche links zurück auf die Hauptstraße und über die Innbrücke
12 km links – abbiegen, durch die Siedlung und die Bahnunterführung bis zur Weggabelung über dem Bach
14 km rechts – kurzer, steiler Anstieg zur Bundesstraße, diese überqueren (Zebrastrassen links) und rechts am Bauernhof vorbei – Beschilderung Bad Häring folgen
16 km links – abbiegen auf die Bundesstraße gegenüber Kurzentrum Bad Häring. Straße Richtung Dorfzentrum
17 km links – abbiegen, an der Kirche links vorbei der Hauptstraße folgen bis vor dem Anstieg
17,7 km rechts – abbiegen auf eine Schotterstraße – vorbei am Wildgehege, am Waldrand links zum „Hirthof“ bergab nach Schwoich
21,1 km rechts – abbiegen, vorbei am GH „Stöfflbräu“ Richtung Ortszentrum Schwoich
22,8 km – den Ort auf der Hauptstraße durchqueren
22,8 km links – nach der Bushaltestelle abbiegen und bergauf der Straße folgen
23,3 km – nach der Anhöhe steile! Abfahrt bis zur Bundesstraße und diese überqueren
24,4 km rechts – zurück nach Kufstein, der Beschilderung folgen bei den Hochhäusern zum Inndamm und Richtung Festung
30,5 km Gesamtstrecke – Fahrzeit: ca. 1,5 - 2 Std



17 Rund um den Larchberg
Nicht lang, aber schön und abwechslungsreich ist diese Rundtour um den Larchberg bei Landl.
Start/Ziel: Dorfzentrum Landl Länge: 13,5 km, mittel Fahrzeit: 1.20 h Höhenunterschied: ca. 400 m
Streckenbeschreibung: Zuerst geht es vom Zentrum in Landl etwa 500 m auf der Hauptstraße Richtung Bayrischzell. Dann biegt man links ab und folgt der Beschilderung „Rund um den Larchberg“. Über den Parkplatz Fürschlath kommt man nach Riedenberg und zum Gasthof Wastler. Danach wird der Weg bis Embachwies recht flach, nur ein kurzer Anstieg vor Embachwies ist noch zu absolvieren. Dann rollt man bergab über die Siedlung Jobberg zurück nach Landl.



Weit- und Rundradwege ...



Innradweg:
Auch der bekannte Innradweg beginnt bei Landeck, führt direkt bei uns im Ferienland Kufstein vorbei – wo auch zahlreiche gemütliche Gaststätten und Restaurants zum Verweilen einladen – und geht weiter bis nach Passau! Auf bequemen Ufer- und Dammwegen dem „Fluss mit dem grünen Wasser“ entlang „erfährt“ man reizvolle Flussauen mit wechselnden Ausblicken vom Hochgebirge bis hin zum sanften Hügelland. Durchgehend gekennzeichnet verläuft der gesamte Radweg vorwiegend auf asphaltierten Radwegen mit wenigen geringen Steigungen.
Mozartweg:
W.A. Mozart hat zahlreiche Spuren hinterlassen. Ein Mosaik von historisch belegten „Mozartpunkten“ wird nun durch den Mozart-Radweg miteinander verbunden. Auf einer Strecke von rund 410 km können verschiedene Stationen aus dem Leben des Komponisten angeradelt werden. Dieser grenzüberschreitende Radweg führt mitten durch die großartigsten Seelandschaften in Österreich und Bayern. Der Mozart Radweg ist mit einem einheitlichen Symbol (Mozartkopf) in beide Richtungen beschildert sowohl in Österreich als auch in Bayern. Von der kleinen Eintagestour über größere regionale Rundtouren bis zu großen Tirol-Runden.



Infos rund ums Rad ...

RADSERVICE-WERKSTÄTTEN
Niederndorferberg
Moser Sebastian, Werkstätte, Noppenberg 30, Tel. 05373-62147
Kufstein
Radsport Stöger, Oskar-Pirio-Straße 21, Tel. 05372-71026
Öffnungszeiten: 9 – 12 Uhr, 14.30 – 18.00 Uhr, Samstag 9 – 16 Uhr
SCHLAUCHAUTOMAT
(wenn Radgeschicht geschlossen ist) befindet sich direkt vor Radsport Stöger
Gleiber Radsport, Spaxner Straße 27, Tel. 05372-61611
Öffnungszeiten: 10.30 – 19.00 Uhr, Sa. 9.30 – 14.00 Uhr
Rad & Tat Brunner Johann, Einfangstr. 5, Tel.: 0664/272 60 22
Öffnungszeiten: Di. – Fr. 9.30 – 12.30 Uhr, 14.00 – 18.00 Uhr, Sa. 9.30 Uhr – 12.30 Uhr
Schwoich
Radsport Schuler, Egerbach 6, Telefon 05372-58339
Öffnungszeiten: Mo., Di.: 14 – 20 Uhr, Mittwoch geschlossen
Do., Fr.: 9 – 18 Uhr, Sa.: 9 – 13 Uhr
FAHRRADVERLEIHE
Ebbs
Kaiserhotel, Hafingerweg 6, Tel.: 05373-42424
Gasthof Oberwirt, Wildbichler Str. 36, Tel.: 05373-42246
Langkampfen
Innbüro Langkampfen, Tel.: 05372-6207-314
Thierseetal
Hotel Seerose, Vorderthiersee 25, Tel.: 05376-5237;
Hotel Sonnhof, Hinterthiersee 16, Tel.: 05376-5502; 9.00 bis 18.00 Uhr
FAHRRADTRANSPORT
Bahn
Für die Beförderung von Fahrrädern in den Zügen der ÖBB werden im Bundesstaat Tirol besondere Fahrradmitnahmekarten mit einer Geltungsdauer von einer Woche oder einem Monat ausgeben. Diese Fahrradkarten gelten aber selbstverständlich auf dem gesamten Streckennetz der ÖBB.
Preise
Fahrad-Wochenkarte je Fahrrad: 2,90 EUR
Fahrad-Monatskarte je Fahrrad: 7,20 EUR
Schiff
Fahradbeförderung je im Innschiffahrt möglich.
Rundfahrt € 13,- / Einzelfahrpreis pro Abschnitt € 3,-
Innfähre
Zwischen Kieferfelden und Ebbs, täglich 10.00 bis 17.00 Uhr
Überfahrt pro Person € 1,- (Kinder bis 6 Jahre frei)
Pro Person wird 1 Fahrrad kostenlos befördert.
RADSERVICEBOXEN
Bad Häring
Am Dorfpfad vis à vis der Kirche im Radschuppen der Schule beim Freibad
Erl
Anlegestelle (20 m vor Innschiff) am Innradweg beim Gasthaus Gradl
Langkampfen
beim Gasthaus Wildbichl in Planung für 2009
Niederndorf
Tourismusbetriebe Buchauer Hotel Andrea
Niederndorfer Berg
Land Thierseetal
Hinterthiersee



Infos

Ferienland Kufstein
Unterer Stadtplatz 8 - A-6330 Kufstein
T +43 / (0)5372 / 62207 - F 61455
info@kufstein.com
www.kufstein.com
Impressum:
Herausgeber: Ferienland Kufstein
Bildnachweis: Ferienland Kufstein
Flugschichtkarte & Layout: M. Glognitzer Werbesteller
Auflage/Stand: 20.000/2007
Der Herausgeber übernimmt keine Haftung für Schäden jeglicher Art im Zusammenhang mit den beschriebenen Tourenschlägen.
Die Benutzung der Wege erfolgt ausschließlich in Eigenverantwortung.
Die Vorschläge wurden gewissenhaft erfasst/wiedergegeben - kein Angaben-Zellen sind Durchschnittswerte.
Änderungen und Irrtum vorbehalten.

